







Vypracoval: Ing. Josef Klíma	Projektant: Ing. Karel Tomek	ELEKTRO ING. KLÍMA s.r.o.
Místo stavby: Nové Město na Moravě ul. Masarykova, Soškova a Kříčkova	Investor: Město Nové Město na Moravě Vratislavovo náměstí 103 592 31, NMNM; IČ: 00294900	T. Bati 1041, 674 01 Třebíč IČ: 25522043; DIČ: CZ25522043
Dokumentace: PDPS		Číslo PD: EK-TP-4
Název stavby: II/360, II/354 NOVÉ MĚSTO NA MORAVĚ - okružní křižovatka, část město Nové Město n. M.		Datum: 1/2020
Objekt: 402 DATOVÁ SÍŤ MĚSTA		Formát: 297x630
Název výkresu: KATASTRÁLNÍ SITUAČNÍ VÝKRES		Měřítko: 1 : 500
		Č. výkresu: 402.3

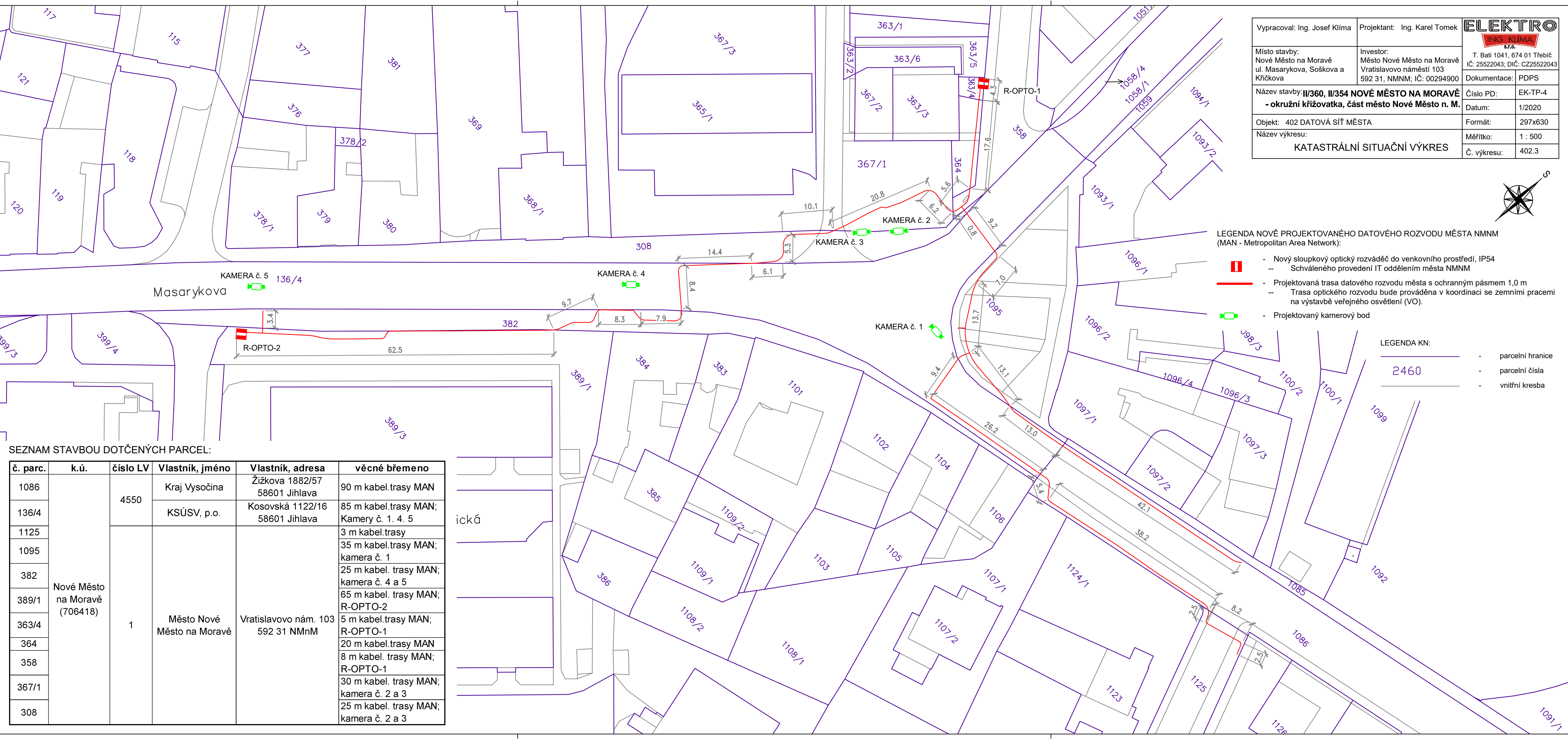


LEGENDA NOVÉ PROJEKTOVANÉHO DATOVÉHO ROZVODU MĚSTA NMNM (MAN - Metropolitan Area Network):

-  - Nový sloupkový optický rozváděč do venkovního prostředí, IP54
-  - Schváleného provedení IT oddělením města NMNM
-  - Projektovaná trasa datového rozvodu města s ochranným pásmem 1,0 m
-  - Trasa optického rozvodu bude prováděna v koordinaci se zemními pracemi na výstavbě veřejného osvětlení (VO).
-  - Projektovaný kamerový bod

LEGENDA KN:

- - parcelní hranice
- - parcelní čísla
- - vnitřní kresba



SEZNAM STAVBOU DOTČENÝCH PARCEL:

č. parc.	k.ú.	číslo LV	Vlastník, jméno	Vlastník, adresa	věcné břemeno
1086	Nové Město na Moravě (706418)	4550	Kraj Vysočina	Žižkova 1882/57 58601 Jihlava	90 m kabel.trasy MAN
136/4			KSÚSV, p.o.	Kosovská 1122/16 58601 Jihlava	85 m kabel.trasy MAN; Kamery č. 1. 4. 5
1125		1	Město Nové Město na Moravě	Vratislavovo nám. 103 592 31 NMnM	3 m kabel.trasy
1095					35 m kabel.trasy MAN; kamera č. 1
382					25 m kabel. trasy MAN; kamera č. 4 a 5
389/1					65 m kabel. trasy MAN; R-OPTO-2
363/4					5 m kabel.trasy MAN; R-OPTO-1
364					20 m kabel.trasy MAN
358					8 m kabel. trasy MAN; R-OPTO-1
367/1					30 m kabel. trasy MAN; kamera č. 2 a 3
308					25 m kabel. trasy MAN; kamera č. 2 a 3